



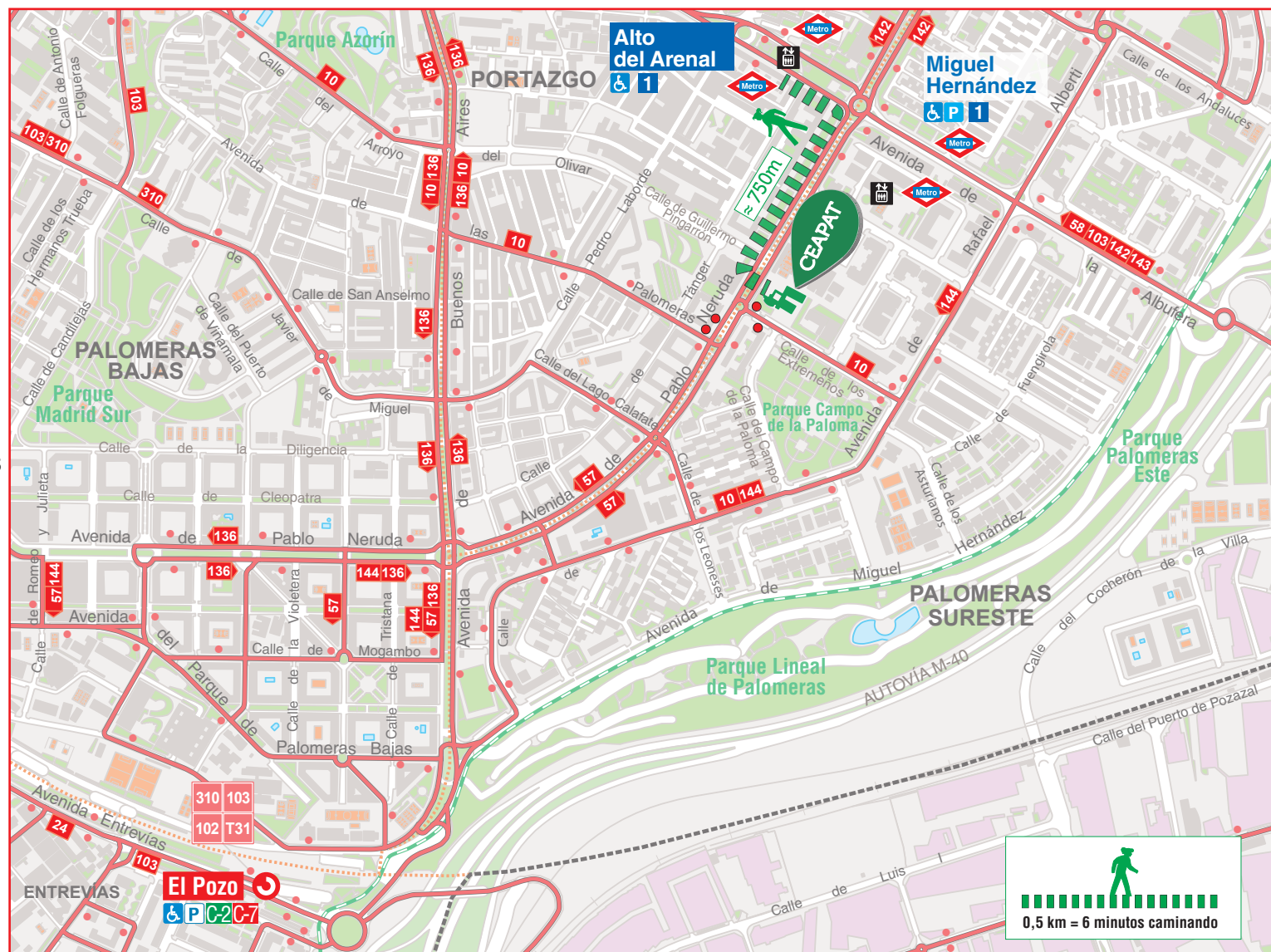
Red de transporte público al CEAPAT



Líneas de autobús más cercanas:

- 10** PLAZA DE CIBELES - PALOMERAS
- 24** ATOCHA-RENFE - POZO DEL TÍO RAIMUNDO
- 57** ATOCHA-RENFE - ALTO DEL ARENAL
- 58** PUENTE DE VALLECAS - BARRIO DE STA. EUGENIA
- 102** ATOCHA-RENFE - ESTACION EL POZO
- 103** ESTACION EL POZO - ECOBULEVAR
- 130** VILLAVERDE ALTO - VICÁLVARO
- 136** PACIFICO - MADRID SUR
- 142** PAVONES - ENSANCHE DE VALLECAS
- 143** PLAZA DE MANUEL BECERRA - VILLA DE VALLECAS
- 144** PAVONES - ENTREVÍAS
- 310** PACÍFICO - ESTACIÓN EL POZO
- T31** ESTACIÓN EL POZO - SIERRA DE GUADALUPE

Legenda

-  Estación de Cercanías
-  Estación de Metro
-  Acceso con ascensor
-  Estación accesible
-  Parking disuasorio gratuito
-  Parking disuasorio de pago
- 103** Línea EMT
 - Parada línea
 - Parada línea más cercana al CEAPAT
- 310** Cabecera/Terminal línea



 Ruta a pie al CEAPAT — ≈ 10 min —  Estación de Metro